

¼ [illegible]

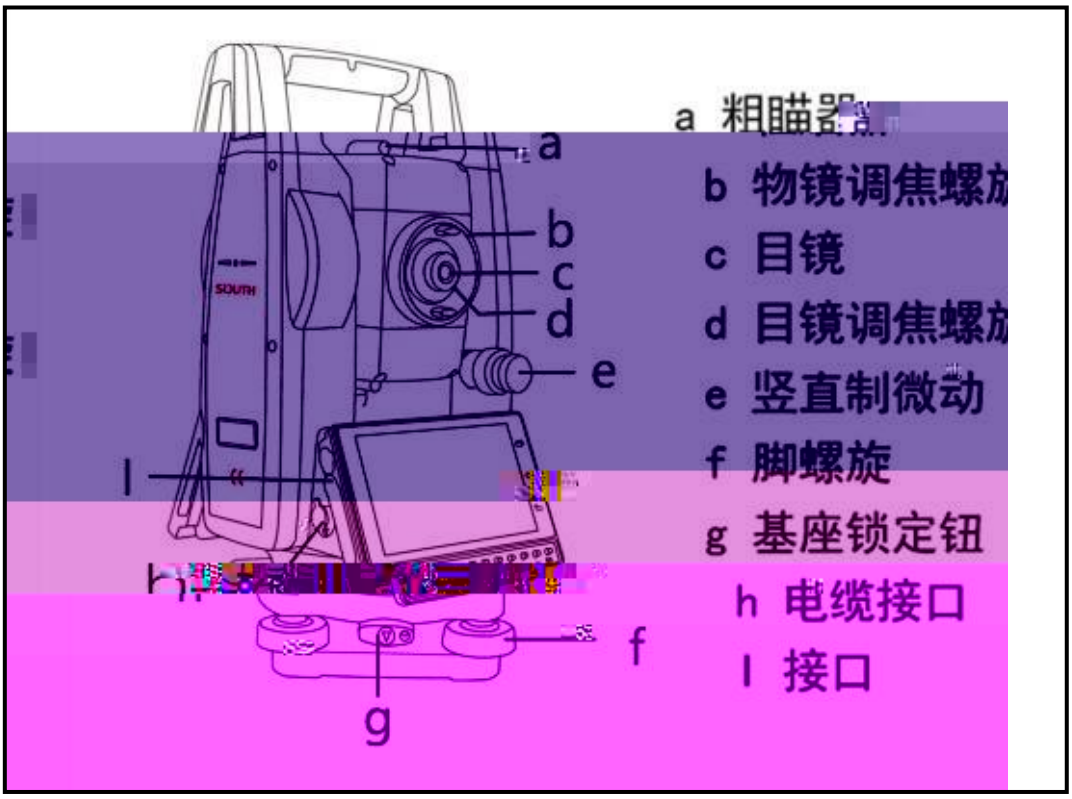
a
b
c
d
e
l
h
f
g
a 粗瞄器
b 物镜调焦螺
c 目镜
d 目镜调焦螺
e 竖直制微动
f 脚螺旋
g 基座锁定钮
h 电缆接口
I 接口

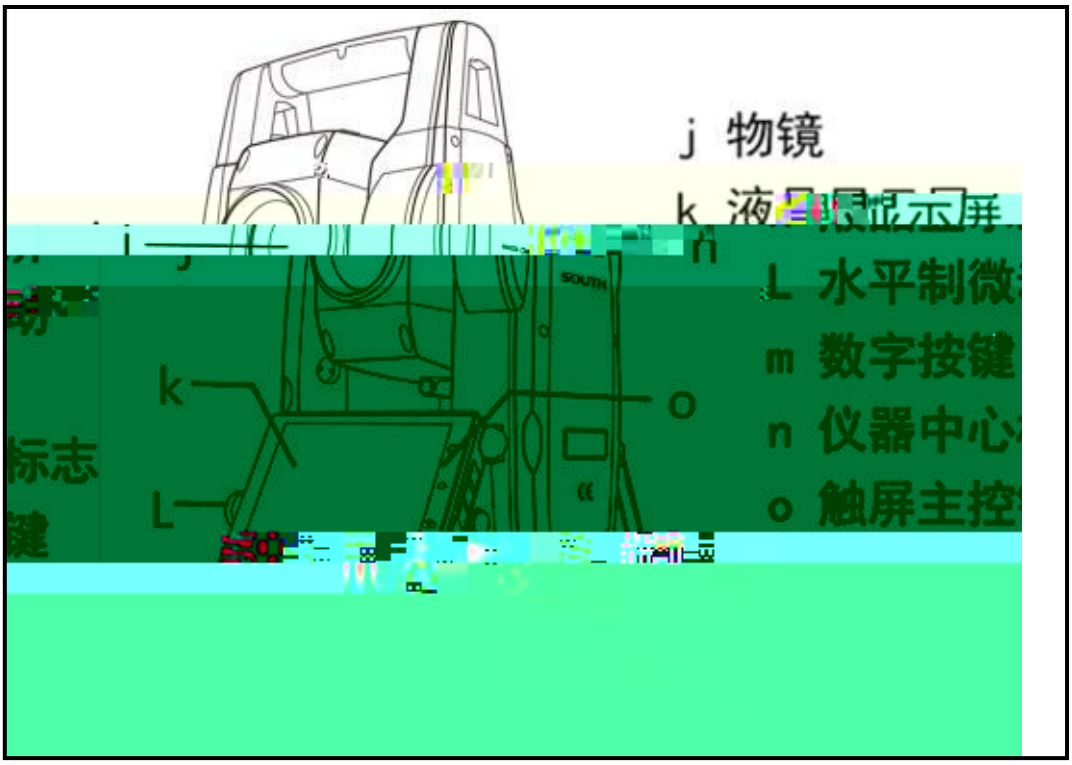
i
j
k
L
n
o
SOUTH
j 物镜
k 液晶显示屏
L 水平制微
m 数字按键
n 仪器中心
o 触屏主控

V	
HA	
V%	
HR	
HL	
R/L	
HD	
VD	
SD	
N	
E	
Z	
m	
ft	
dms	
gon	
mil	
PSM	
PPM	

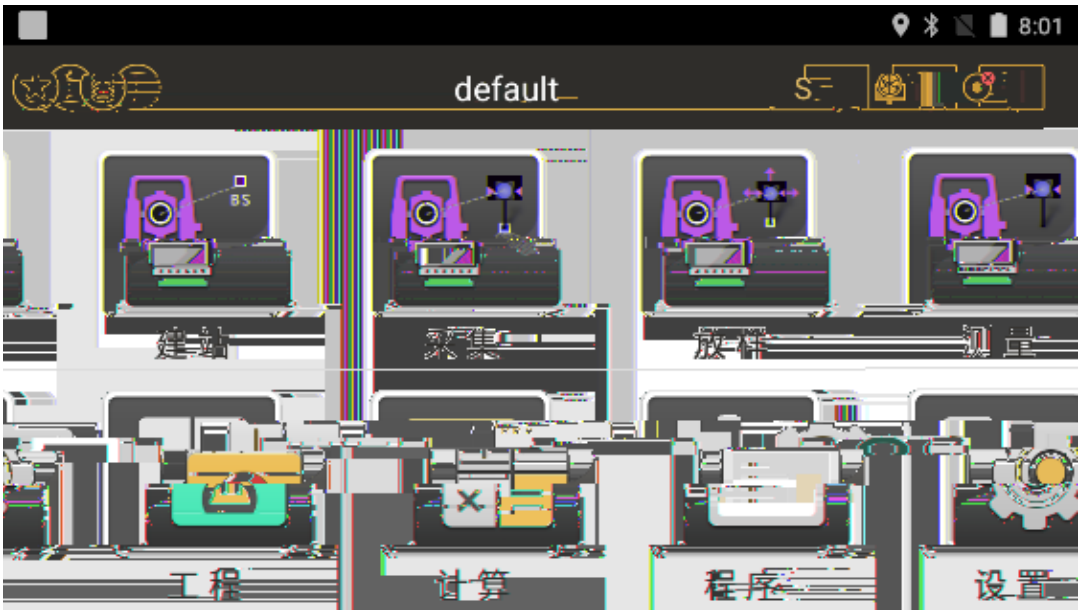
8:01
default
S
BS
建站
采集
放样
测量
工程
计算
程序
设置

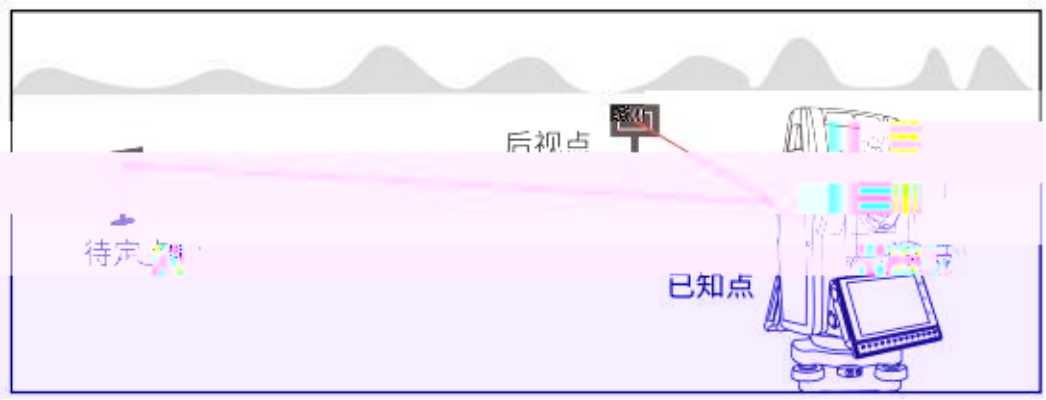

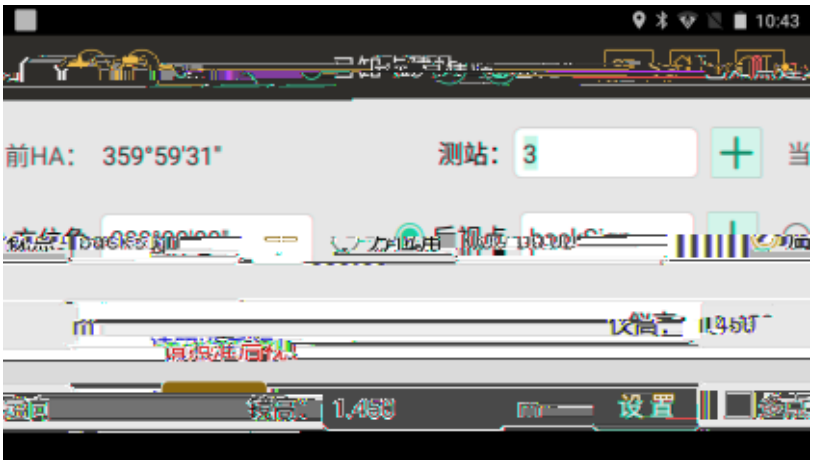

前HA： 359°59'31"

测站： 3

仪高：

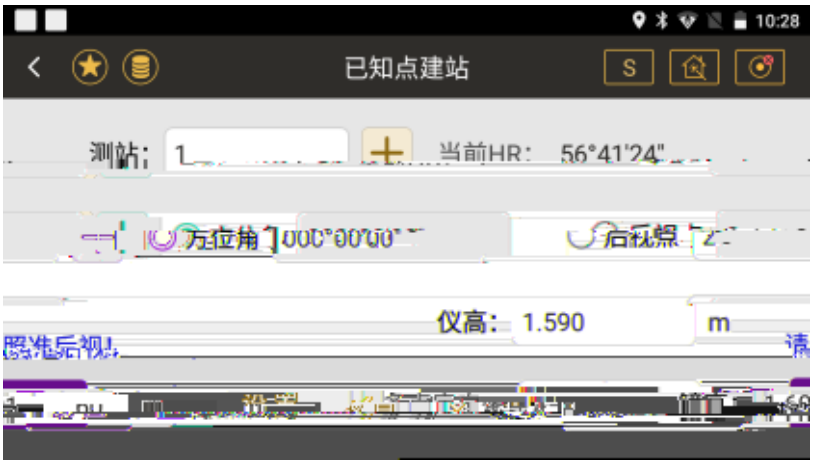
10:28
已知点建站
S

测站： 1

当前HR： 56°41'24"

方位角 000°00'00"

后视点

仪高： 1.590 m

照准后视!

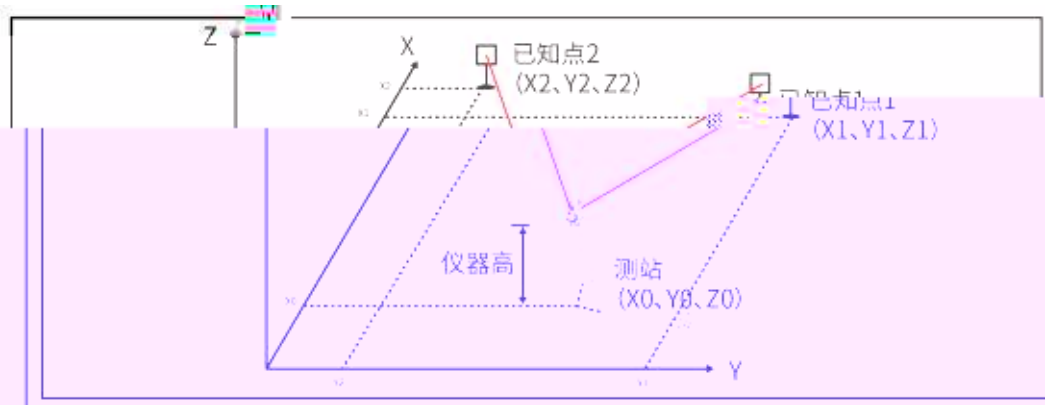
Z
X
已知点2
(X2、Y2、Z2)
已知点1
(X1、Y1、Z1)
仪器高
测站
(X0、Y0、Z0)
Y

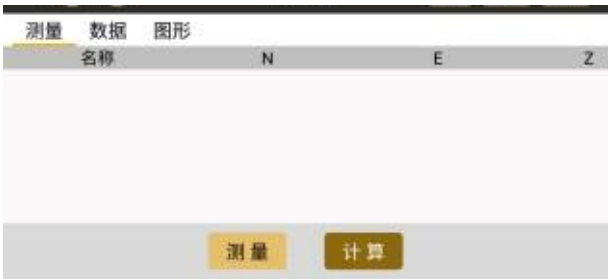
测量
数据
图形
测 量
计 算

名称	N	E	Z

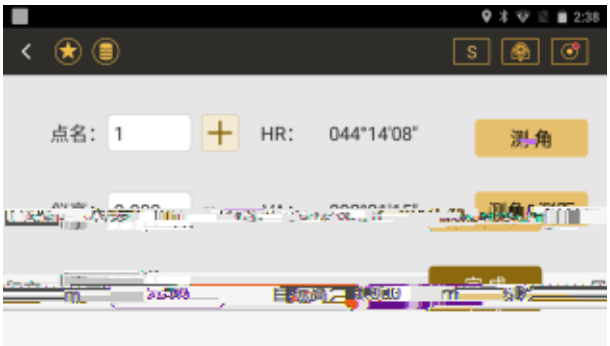

点名：1

HR：044°14'08"

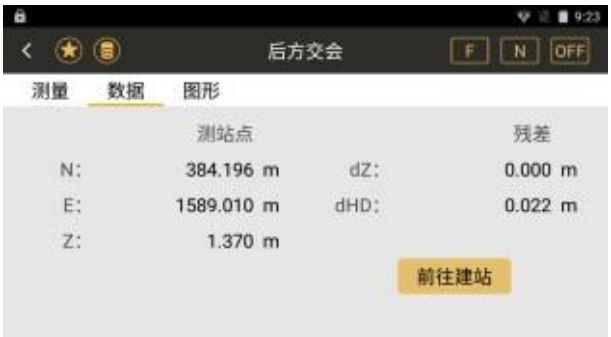
后方交会
F
N
OFF
测量
数据
图形
前往建站

	测站点		残差
N:	384.196 m	dZ:	0.000 m
E:	1589.010 m	dHD:	0.022 m
Z:	1.370 m		

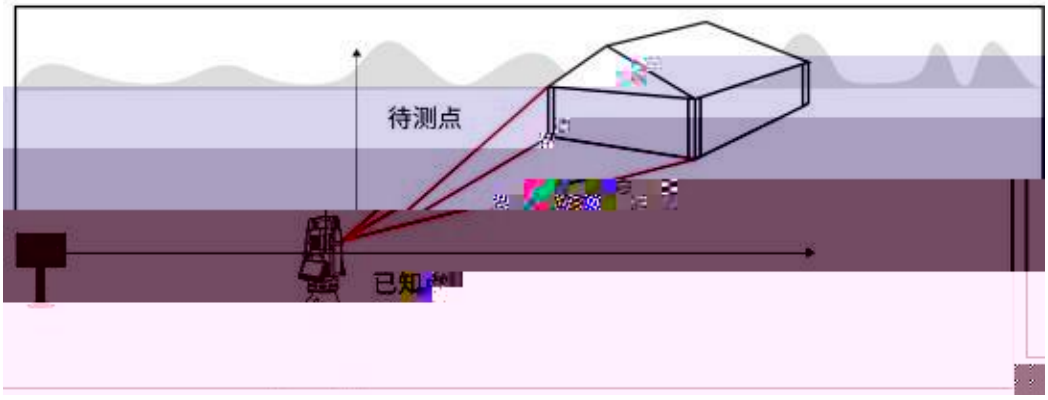

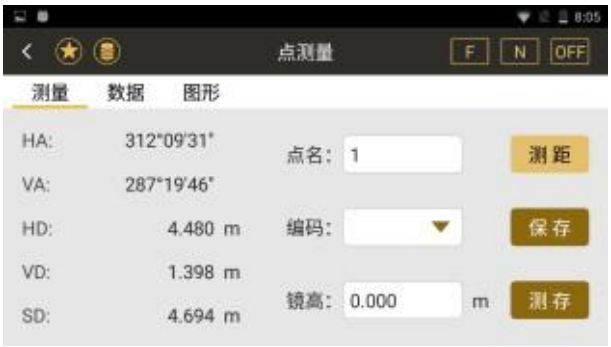
8:05
点测量
F
N
OFF
测量
数据
图形
测距
保存
测存

HA: 312°09'31"

VA: 287°19'46"

HD: 4.480 m

VD: 1.398 m

SD: 4.694 m

点名：1

编码：

镜高：0.000 m

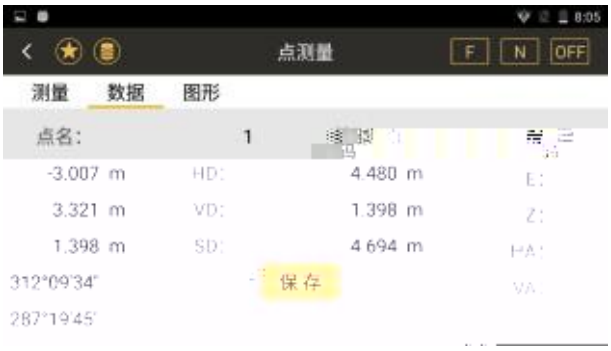
8:05
点测量
F
N
OFF
测量
数据
图形
保存

点名： 1

-3.007 m HD: 4.480 m E:

3.321 m VD: 1.398 m Z:

1.398 m SD: 4.694 m HA:

312°09'34" VA:

287°19'45"

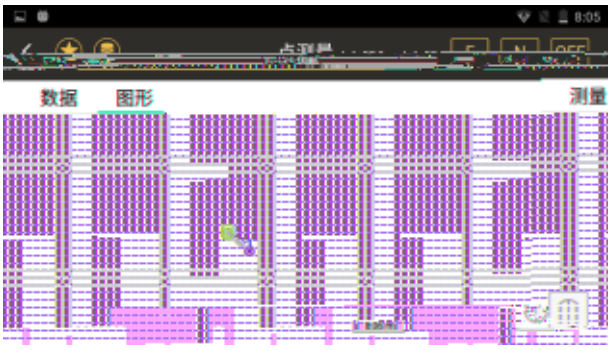
8:05
点测量
数据
图形
测量

，

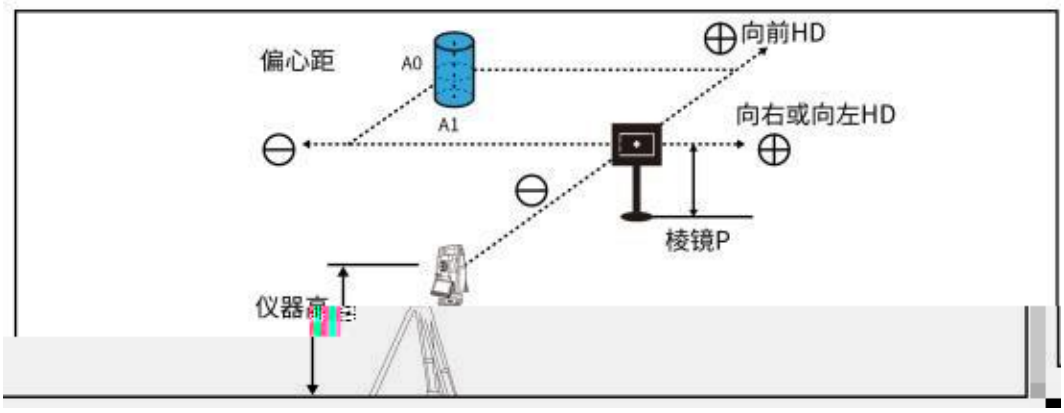
偏心距
A0
A1
⊕向前HD
向右或向左HD
⊖
⊕
⊖
棱镜P
仪器高

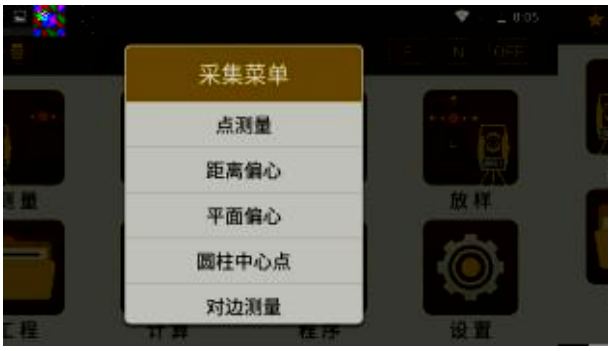
采集菜单
点测量
距离偏心
平面偏心
圆柱中心点
对边测量
测量
放样
工程
计算
程序
设置

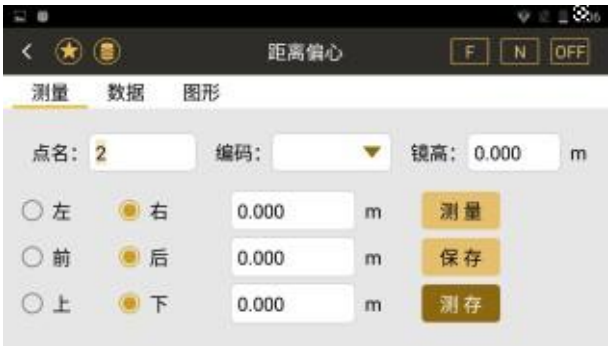
距离偏心
F
N
OFF
测量
数据
图形
测 量
保 存
测 存

点名：2　编码：　镜高：0.000 m

○ 左　● 右　0.000 m

○ 前　● 后　0.000 m

○ 上　● 下　0.000 m

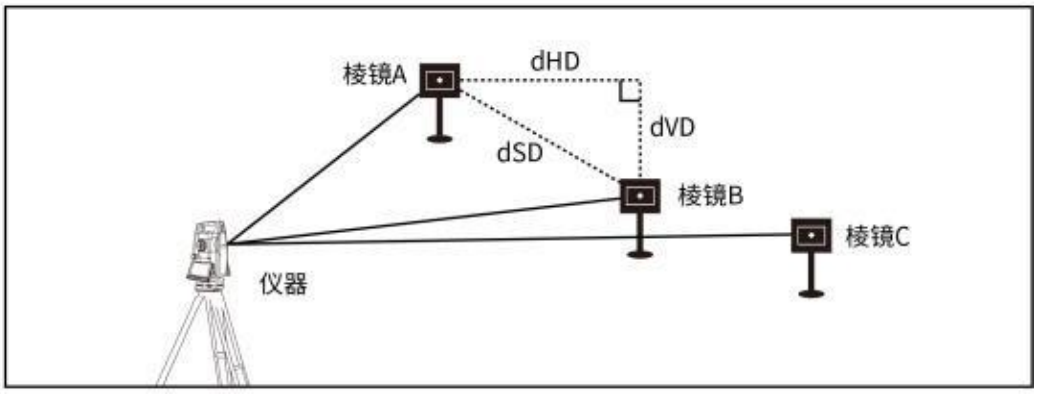
棱镜A
dHD
dVD
dSD
棱镜B
棱镜C
仪器

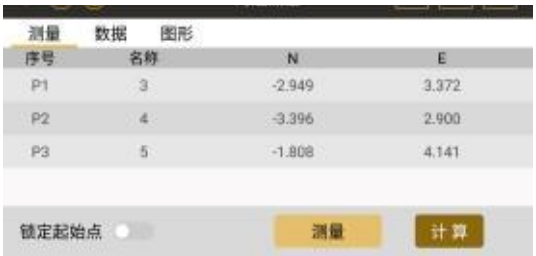
测量
数据
图形

序号	名称	N	E
P1	3	-2.949	3.372
P2	4	-3.396	2.900
P3	5	-1.808	4.141

锁定起始点
测量
计 算

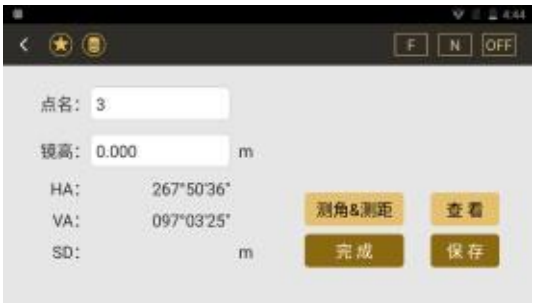
F
N
OFF

点名：3

镜高：0.000 m

HA： 267°50'36"

VA： 097°03'25"

SD： m

测角&测距
查 看
完 成
保 存

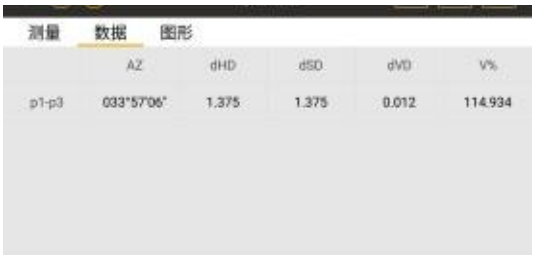

	AZ	dHD	dSD	dVD	V%
p1-p3	033°57'06"	1.375	1.375	0.012	114.934

500

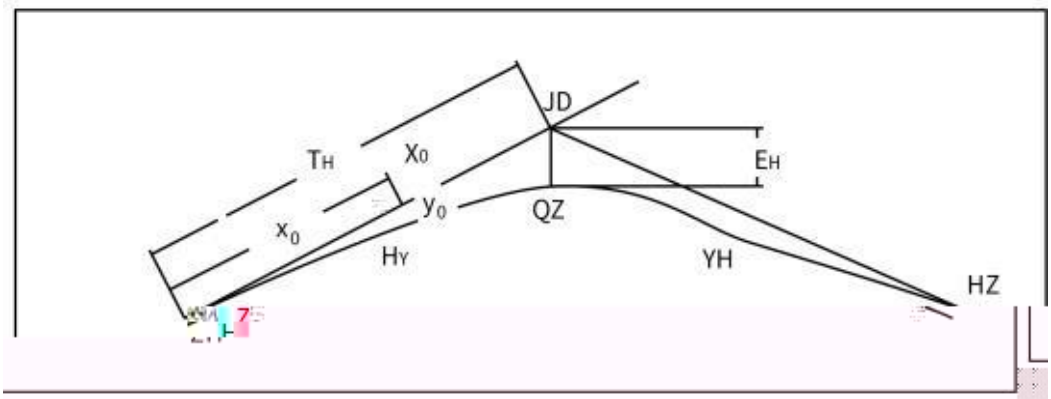
JD
TH
X0
EH
x0
y0
QZ
HY
YH
HZ

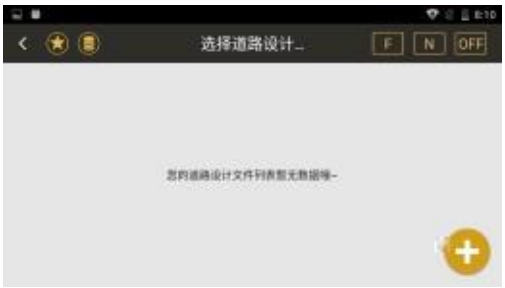
选择道路设计
F
N
OFF
您的道路设计文件列表暂无数据哦~

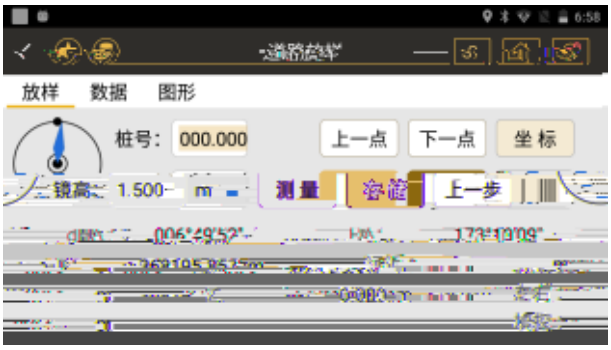
道路放样
放样
数据
图形
上一点
下一点
坐 标
测 量
上一步
桩号: 000.000

镜高: 1.500 m

006°49'52"

173°10'09"

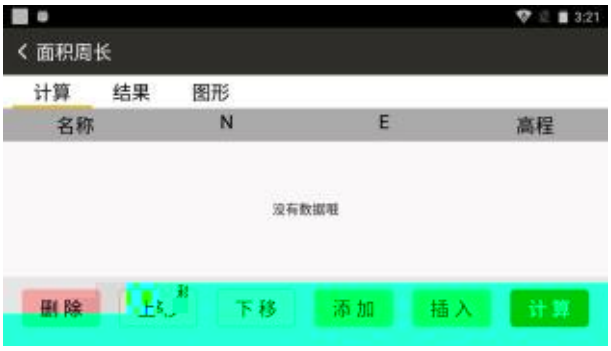
3:21
面积周长
计算
结果
图形
删除
上移
下移
添加
插入
计算

名称	N	E	高程

没有数据哦

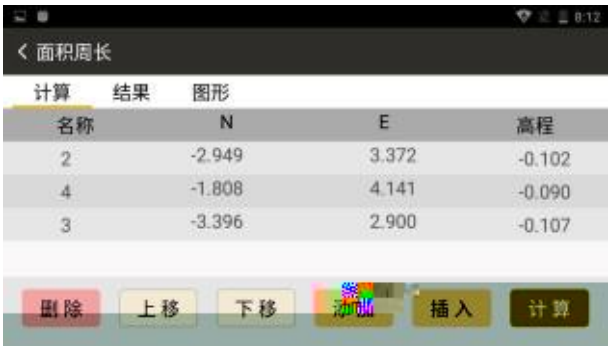
8:12
面积周长
计算
结果
图形
删除
上移
下移
添加
插入
计算

名称	N	E	高程
2	-2.949	3.372	-0.102
4	-1.808	4.141	-0.090
3	-3.396	2.900	-0.107

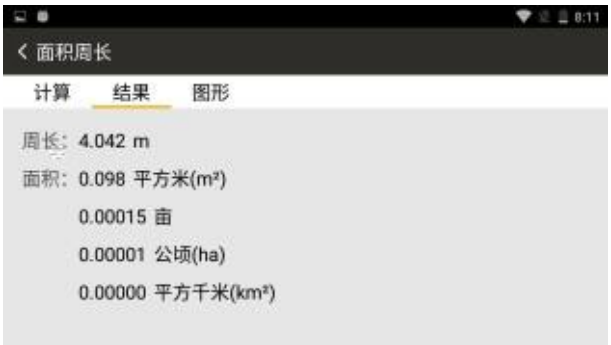
8:11
面积周长
计算
结果
图形

周长：4.042 m

面积：0.098 平方米(m^2)

0.00015 亩

0.00001 公顷(ha)

0.00000 平方千米(km^2)

C BbBñ æ‘’ñ•D /ã È#å- @ Ö ÃD /ë Ã

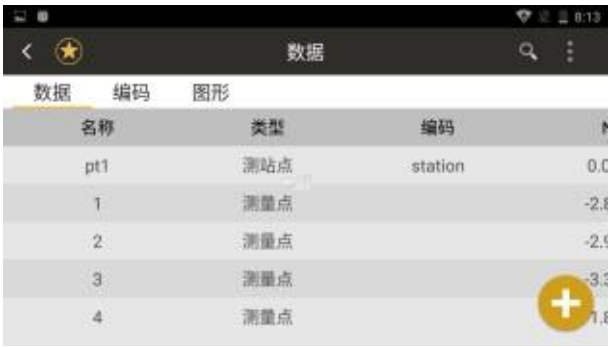
8:13
数据
数据
编码
图形

名称	类型	编码	N
pt1	测站点	station	0.0
1	测量点		-2.8
2	测量点		-2.9
3	测量点		-3.3
4	测量点		1.8

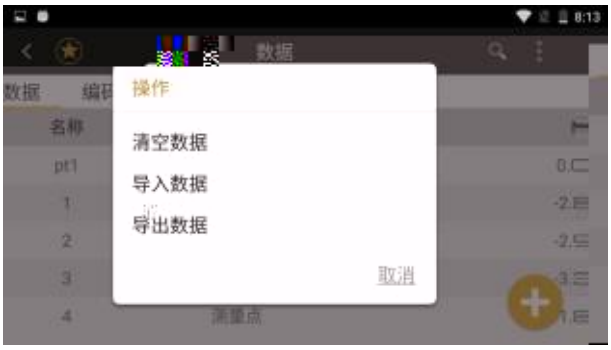
8:13
数据
操作
清空数据
导入数据
导出数据
取消

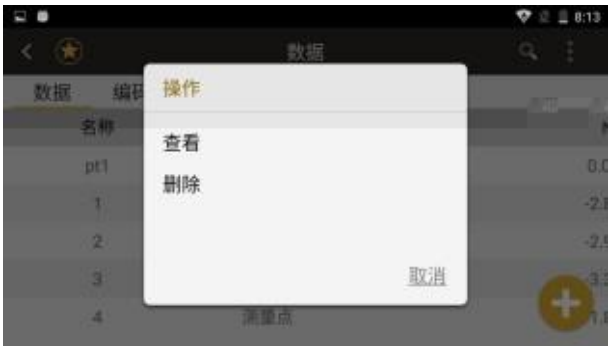
8:13
数据
操作
查看
删除
取消
